



Экспедиция в Кыргызстане 2016.

Краткий отчет.

Участники экспедиции

- Майлз Гоулд (руководитель экспедиции и альпинист)
- Энди Вайн (лидер восхождения)

Другие участники, которые вынужденно покинули экспедицию до ее начала: Ричард Фэргий (альпинист) и Алия Шейх (фотограф/ начальник базового лагеря).

Заданные Вершины, точки отмеченные GPS на местности


Первовосхождение на вершины, близлежащие к долине Киндык, в частности, горный массив Куйлю

- Вершина А: 42° 5'54.00", 78°53'47.83", 4660м, через западный склон или северо-западное ребро.
- Вершина В: 42° 5'23.92", 78°52'44.85", 4790м, через северо-восточное ребро
- Вершина С: 42° 7'2.34", 78°54'47.21", 4560м, через восточное ребро или северо-восточный склон
- Вершина D: 42° 6'58.28" 78°52'37.21", 4550м, через северное ребро.

Программа по дням вкратце

- 13 Августа: вылет из Великобритании, пересадка в Стамбуле.
- 14 Августа: прилет в Бишкек, закупка большей части продуктов и необходимых вещей для лагеря.
- 15 Августа: встреча с представителем компании ИТМС, переезд в Каракол.
- 16 Августа: переезд в долину Куйлю на полно- приводном транспорте(УАЗ 4 x 4). Ночлег в хижине чабана (пастуха) в местности Майсаз.
- 17 Августа: пешком добираемся до долины Киндык. Установка лагеря на высоте 3200м. Разведка восточной части до высоты 3400м.
- 18 Августа: разведка до выступа ледника Киндык, 3800м. Запасаем там снаряжение для верхнего лагеря.
- 19 Августа: перетаскиваем груз и снаряжение в верхний лагерь. Ночевка в верхнем лагере.
- 20 Августа: разведка восточной части ледника Киндык до 4070м, немного работы по лагерю.
- 21 Августа : восхождение на вершину С через ледник Киндык (восточный) и восточное ребро.
- 22 Августа: спуск в базовый лагерь.
- 23 Августа: день отдыха в базовом лагере.
- 24 Августа: перетаскиваем груз и снаряжение в верхний лагерь. Ночевка в верхнем лагере.
- 25 Августа: неудачная попытка восхождения на вершину А через западное ребро.
- 26 Августа: день отдыха в верхнем лагере.
- 27 Августа: восхождение на вершину А через восточное ребро.
- 28 Августа: восхождение на вершины Е и F.
- 29 Августа: снимаем верхний лагерь, спуск в базовый лагерь.
- 30 Августа: день отдыха и сбор в базовом лагере.
- 31 Августа: пешком идем в Майсаз, откуда машина везет нас в Каракол.

- 1 Сентября: переезд в Бишкек, устный отчет в компанию, покупка сувениров перед вылетом.
- 2 Сентября: вылет из Бишкека.
- 3 Сентября: прилет в Эдинбург.



Разноцветная осыпь от вершины Е к вершине F.

Д е т а л и в о с х о ж д е н и я

- 21 Августа, Вершина С через восточную часть ледника Киндык и восточное ребро, 3,5 часа, категория сложности PD(1A). Достигнутая высота 4605 м. Погода, солнечно с небольшой облачностью, тепло на солнце. Снег мягкий, глубокий и рыхлый, с признаками недавно сошедшей лавины с крутых склонов. Подъем на 800 м, ходовое время от верхнего лагеря 10 часов.
- 25 Августа, Вершина А через западное ребро, 3,5 часа, категория сложности AD (1 B). Двигаемся прямо по леднику до снежно-ледового ребра, затем смешанное восхождение по снегу и разрушенным скалам. Достигнутая высота (неверная) скалы 4691м. Пришлось отступить, сначала было морозно и ясно, как только достигли верхней точки, как погода испортилась, пошел снег, видимость составляла 300м. Подъем 700м, ходовое время 8,5 часов.
- 27 Августа, Вершина А через восточное ребро, 2,5 часа, категория сложности PD (1A). Крутое снежное восхождение на гребень, легкий спуск. Достигнутая высота 4714м. Погодные условия идеальные. Подъем 700 м, ходовое время 6,5 часов.
- 28 Августа, Вершина Е (дополнительная Вершина D) через западную часть ледника Киндык и через северное ребро. 3 часа, категория сложности PD (1A). Достигнутая высота 4554м, спуск по северному гребню и дальше через простой скальный гребень к следующей несложной Вершине F 4444м. Погодные условия идеальные, снежный покров плотный в тени, но быстро тающий на солнце. Подъем около 850 м, ходовое время 8 часов, 2 часа между вершинами.

Все восхождения были совершенны Майлзом Гудвиллом и Энди Вайн в спортивном стиле; все восхождения были первовосхождениями. Указанное время включает в себя сборы от лагеря до вершины. Вершины В и D в реальности выглядели намного сложнее, чем они казались на фотографиях со спутника и картах, поэтому мы оставили попытки их покорить.



Энди (слева) и Майлз Miles (справа) на Вершине А (4714 м).

Д о п о л н е н и я

Мы наняли три лошади для транспортировки нашего снаряжения от конца дороги (юрта, место стоянки пастуха Бека), лошади были арендованы у местного пастуха, который нас сопровождал до базового лагеря и управлял лошадьми.

Общая стоимость услуг лошадей составила 5000 сом (примерно \$73 или £55) в каждую сторону, от места стоянки пастуха Бека в Майсазе (42.2080°, 79.0148°) и до базового лагеря (около 12 км, набор высоты 400м)

В долине Куйлю в летний период достаточно пастухов, у кого в будущем можно нанимать лошадей. Стоит отметить, что южная сторона долины Куйлю между Майсазом и Киндык скорей всего не возможна для проезда даже высокопроходимых машин. На высоте 3200 нам сообщили, что лошадям дальше идти по неровной местности сложно, к счастью, это случилось на месте нашего базового лагеря. Расстояние от базового лагеря до ледника 5 км, набор высоты 600 м, путь состоит из нескольких осыпных участков, прохождение данного участка заняло у нас 5 часов подъема и 3 часа спуска. Восточный берег реки Киндык был не подходящим для установки базового лагеря и мы установили его на западном берегу. Погода, в общем была ясная по утрам и затягивало облаками после обеда, начинался дождь или снег, но так было не каждый день. Обычно солнца было достаточно, чтобы просушить снаряжение.

Хребет Куйлю не входит в район пограничного контроля и посещение не требует специальных разрешений, а также мы не пользовались услугами сопровождающего.

Выражаем огромную благодарность фонду Mount Everest Foundation (грант 16-27) за поддержку и предоставленную высотную еду и снаряжение, а именно: Elite Mountain Supplies; Gathr Foods; High5 Sports Nutrition; Rab; Гемма и Бэки Гурран; Майк Приор-Джонс; и Сьюзанн Флеминг.




Маршрут к Вершине С (4605м) через восточную часть ледника Киндык.



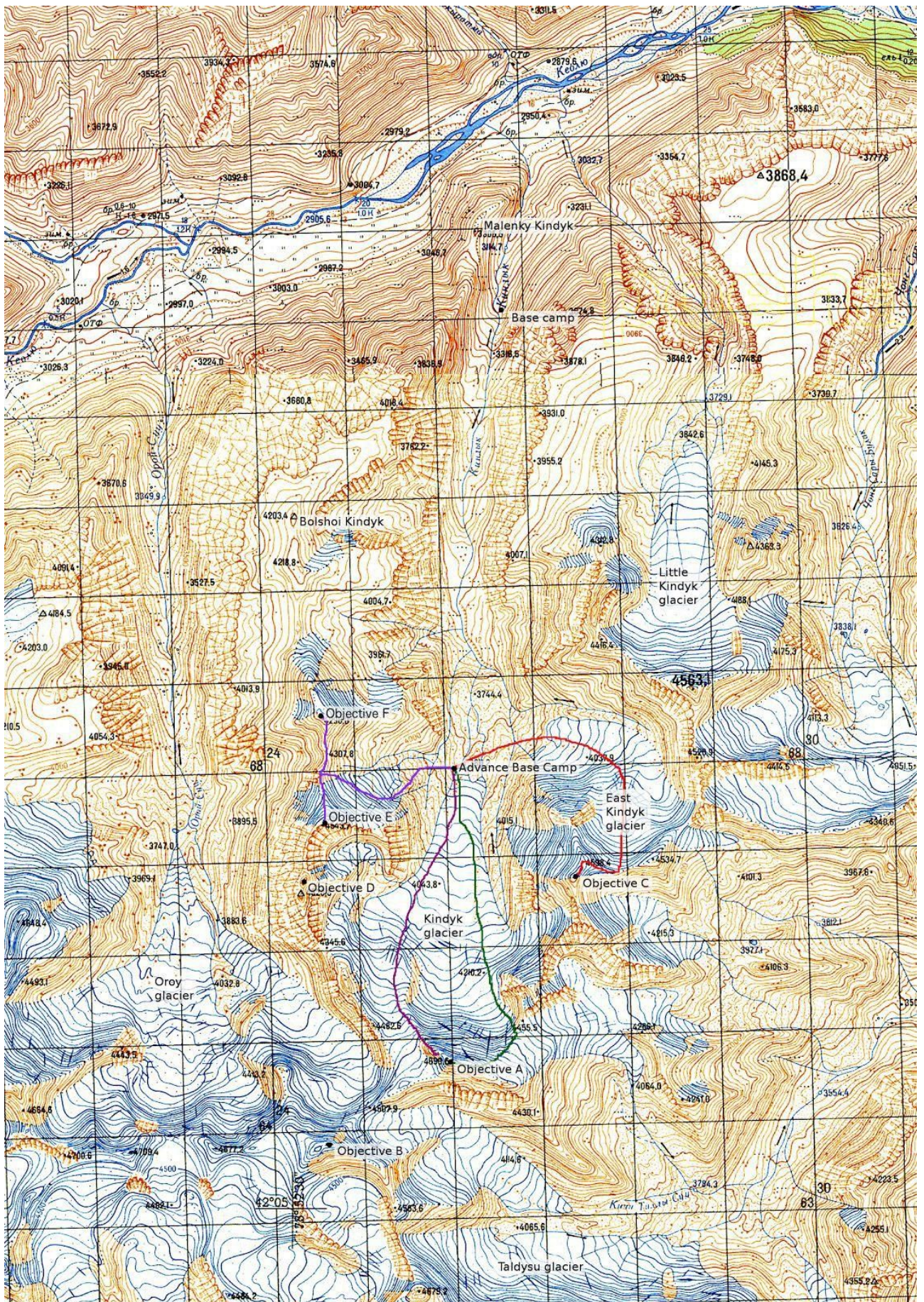
Маршрут первой попытки на Вершину А, ограниченной скалой 4691м.



Маршрут второй попытки, удачной Вершина А (4714м).



Маршрут восхождение на Вершины Е (4554м) и F (4444м).



Карта долины Киндык и окрестности, карта 1980 г выпуска. Майсаз находится в 5 км на восток и 1 км севернее верхнего правого угла.